















Legende:

-  Strukturarmer, intensiv genutzter, privater Nutzgarten
-  Intensiv beanspruchter Garten
-  Strukturreicher Garten
-  Baumschulfläche
-  Extensiv gepflegter Rasen (Randbereich Rasenspielfeld)
-  Feldgehölze
-  Freistehende Einzelbäume
-  Wassersensible Bereiche
-  Abgrenzung Geltungsbereich
-  Abgrenzung angrenzende bzw. überplante Bebauungspläne
-  Regierungsbezirksgrenze/Gemarkungsgrenze
-  Höhenschichtlinien

Gemeinde Bubenreuth

Bebauungs- und Grünordnungsplan Nr. 5/29

„Sportgelände Steinbuckel II“

Bestandsplan M 1 : 1.000

Entwurfsverfasser:



Höhnen & Partner

INGENIEURAKTIENGESELLSCHAFT
BERATENDE INGENIEURE
Hainstraße 18a · 96047 Bamberg · Tel. (0951) 98081-0 · Fax (0951) 98081-33

Vorentwurf:	16.07.2019
Entwurf:	22.09.2020
Satzung:	15.12.2020

Anlage 1